2. 現地作業写真

2-1. 観測作業写真

2020年4月2週

観測状況写真	地区名	貯水池斜面　勝沼地区		



孔 番 号：HB-362　　観 測 日：　2020/4/8
孔内傾斜計(手ばかり)観測状況



孔 番 号：BV-1　　観 測 日：　2020/4/8
孔内傾斜計(手ばかり)観測状況



孔 番 号：BV-2　　観 測 日：　2020/4/8
孔内傾斜計(手ばかり)観測状況



孔 番 号：BV-3　　観 測 日：　2020/4/8
孔内傾斜計(手ばかり)観測状況

観測状況写真	地区名	貯水池斜面　勝沼地区		



孔 番 号：BV-7　　観 測 日：　2020/4/8

孔内傾斜計(手ばかり)観測状況

2020年4月3週

観測状況写真	地区名	貯水池斜面　勝沼地区		



孔 番 号：HB-362　　観 測 日：　2021/4/14
孔内傾斜計（手ばかり）



孔 番 号：BV-1　　観 測 日：　2021/4/14
孔内傾斜計（手ばかり）



孔 番 号：BV-2　　観 測 日：　2021/4/14
孔内傾斜計（手ばかり）



孔 番 号：BV-3　　観 測 日：　2021/4/14
孔内傾斜計（手ばかり）

観測状況写真	地区名	貯水池斜面　勝沼地区		



孔 番 号：BV-7　　観 測 日：　2021/4/14

孔内傾斜計（手ばかり）

2020年4月4週

観測状況写真	地区名	貯水池斜面　勝沼地区		



孔 番 号：HB-362　　観 測 日：　2020/4/21
孔内傾斜計（手ばかり）



孔 番 号：BV-1　　観 測 日：　2020/4/21
孔内傾斜計（手ばかり）



孔 番 号：BV-2　　観 測 日：　2020/4/21
孔内傾斜計（手ばかり）



孔 番 号：BV-3　　観 測 日：　2020/4/21
孔内傾斜計（手ばかり）

観測状況写真	地区名	貯水池斜面　勝沼地区		



孔 番 号：BV-7　　観 測 日：　2020/4/21

孔内傾斜計（手ばかり）

2020年4月5週

観測状況写真	地区名	貯水池斜面　二社平地区		



孔 番 号：KHB-199-1　　観 測 日：　2020/4/30

孔内傾斜計（手ばかり）

観測状況写真	地区名	貯水池斜面　久森沢地区		



孔 番 号：HB-351-1　　観 測 日：　2020/4/27

孔内傾斜計（手ばかり）

観測状況写真	地区名	貯水池斜面　勝沼地区		



孔 番 号：HB-291-1　　観 測 日：　2020/4/28
孔内傾斜計（手ばかり）



孔 番 号：HB-371-1　　観 測 日：　2020/4/24
孔内傾斜計（手ばかり）



孔 番 号：HB-329-1　　観 測 日：　2020/4/24
孔内傾斜計（手ばかり）



孔 番 号：HB-330-1　　観 測 日：　2020/4/24
孔内傾斜計（手ばかり）

観測状況写真	地区名	貯水池斜面　勝沼地区		



孔 番 号：I-9(HB102)　　観 測 日：　2020/4/28
孔内傾斜計(手ばかり)



孔 番 号：HB-332-1　　観 測 日：　2020/4/28
孔内傾斜計(手ばかり)



孔 番 号：HB-362　　観 測 日：　2020/4/28
孔内傾斜計(手ばかり)



孔 番 号：BV-1　　観 測 日：　2020/4/28
孔内傾斜計(手ばかり)

観測状況写真	地区名	貯水池斜面　勝沼地区		



孔 番 号：BV-2　　観 測 日：　2020/4/28
孔内傾斜計（手ばかり）



孔 番 号：BV-3　　観 測 日：　2020/4/28
孔内傾斜計（手ばかり）



孔 番 号：BV-4　　観 測 日：　2020/4/28
孔内傾斜計（手ばかり）



孔 番 号：BV-6　　観 測 日：　2020/4/28
孔内傾斜計（手ばかり）

観測状況写真	地区名	貯水池斜面　勝沼地区		



孔 番 号：BV-7　　観 測 日：　2020/4/28
孔内傾斜計（手ばかり）



孔 番 号：BV-4　　観 測 日：　2020/4/28
縦型伸縮計（半自動）
※4月の写真がないので5月の写真を入れた。



孔 番 号：HS-013　　観 測 日：　2020/4/28
地盤伸縮計（半自動）
※4月の写真がないので5月の写真を入れた。



孔 番 号：HS-014　　観 測 日：　2020/4/28
地盤伸縮計（半自動）
※4月の写真がないので5月の写真を入れた。

観測状況写真	地区名	貯水池斜面　横壁地区		



孔 番 号：YB212-1　　観 測 日：　2020/5/1
孔内傾斜計（手ばかり）



孔 番 号：YB191-1　　観 測 日：　2020/5/1
孔内傾斜計（手ばかり）



孔 番 号：YB211-1　　観 測 日：　2020/5/1
孔内傾斜計（手ばかり）



孔 番 号：YB209-1　　観 測 日：　2020/5/1
孔内傾斜計（手ばかり）

観測状況写真	地区名	貯水池斜面　横壁地区		



孔 番 号：YB237-1　　観 測 日：　2020/4/24
孔内傾斜計（手ばかり）



孔 番 号：BV-5　　観 測 日：　2020/4/24
孔内傾斜計（手ばかり）



孔 番 号：KYB256-1　　観 測 日：　2020/4/27
孔内傾斜計（手ばかり）



孔 番 号：KYB260-1　　観 測 日：　2020/4/27
孔内傾斜計（手ばかり）

観測状況写真	地区名	貯水池斜面　横壁地区		



孔 番 号：YB226-1　　観 測 日：　2020/4/27
孔内傾斜計（手ばかり）



孔 番 号：YB232-1　　観 測 日：　2020/4/27
孔内傾斜計（手ばかり）



孔 番 号：BV-5　　観 測 日：　2020/4/27
縦型伸縮計（半自動）
※4月の写真がないので5月の写真を入れた。

観測状況写真	地区名	貯水池斜面　長野原地区		



孔 番 号：NB212-1　　観 測 日：　2020/4/24
孔内傾斜計（手ばかり）



孔 番 号：NB214-1　　観 測 日：　2020/4/24
孔内傾斜計（手ばかり）

観測状況写真	地区名	代替地　川原湯地区		



孔 番 号：KY-W1　　観 測 日：　2020/5/1
地下水位計（半自動）



孔 番 号：KY-W1　　観 測 日：　2020/5/1
地下水位計（手ばかり）
※水没により観測不可。写真に水没状況を示す。



孔 番 号：KY-W5　　観 測 日：　2020/5/1
地下水位計（半自動）



孔 番 号：KY-W5　　観 測 日：　2020/5/1
地下水位計（手ばかり）

観測状況写真	地区名	代替地　川原湯地区		



孔 番 号：KY-C1　　観 測 日：　2020/4/30
孔内傾斜計（手ばかり）



孔 番 号：KY-C5　　観 測 日：　2020/4/30
孔内傾斜計（手ばかり）



孔 番 号：KY-C6　　観 測 日：　2020/4/30
孔内傾斜計（手ばかり）



孔 番 号：KY-T1　　観 測 日：　2020/4/30
変位杭（手ばかり）

観測状況写真	地区名	代替地　川原湯地区		



孔 番 号：KY-T2　　観 測 日：　2020/4/30
変位杭(手ばかり)



孔 番 号：KY-T7　　観 測 日：　2020/4/30
変位杭(手ばかり)



孔 番 号：KY-T8　　観 測 日：　2020/4/30
変位杭(手ばかり)



孔 番 号：KY-T9　　観 測 日：　2020/4/30
変位杭(手ばかり)

観測状況写真	地区名	代替地　川原湯地区		



孔 番 号：KY-T10　　観 測 日：　2020/4/30
変位杭(手ばかり)



孔 番 号：KY-T11　　観 測 日：　2020/4/30
変位杭(手ばかり)



孔 番 号：KY-T14　　観 測 日：　2020/4/30
変位杭(手ばかり)

観測状況写真	地区名	代替地　小倉地区		



孔 番 号：OG-T1　　観 測 日：　2020/4/28
変位杭(手ばかり)



孔 番 号：OG-T2　　観 測 日：　2020/4/28
変位杭(手ばかり)



孔 番 号：OG-T3　　観 測 日：　2020/4/28
変位杭(手ばかり)

観測状況写真	地区名	代替地　東中村地区		



孔 番 号：HN-T1　　観 測 日：　2020/4/28
変位杭（手ばかり）



孔 番 号：HN-T2　　観 測 日：　2020/4/28
変位杭（手ばかり）

観測状況写真	地区名	代替地　横壁地区		



孔 番 号：YK-T1　　観 測 日：　2020/4/28
変位杭(手ばかり)



孔 番 号：YK-T2　　観 測 日：　2020/4/28
変位杭(手ばかり)



孔 番 号：YK-T3　　観 測 日：　2020/4/28
変位杭(手ばかり)

観測状況写真	地区名	代替地　川原畑地区		



孔 番 号：KB-W1　　観 測 日：　2020/5/1
地下水位計（半自動）



孔 番 号：KB-W1　　観 測 日：　2020/5/1
地下水位計（手ばかり）



孔 番 号：KB-C1　　観 測 日：　2020/4/30
孔内傾斜計（手ばかり）



孔 番 号：KB-C2　　観 測 日：　2020/4/30
孔内傾斜計（手ばかり）

観測状況写真	地区名	代替地　川原畑地区		



孔 番 号：KB-T1
変位杭（手ばかり）

観 測 日：　2020/4/30



孔 番 号：KB-T2
変位杭（手ばかり）

観 測 日：　2020/4/30

観測状況写真	地区名	代替地　林地区		



孔 番 号：HA-W1　　観 測 日：　2020/5/1
地下水位計（半自動）



孔 番 号：HA-W1　　観 測 日：　2020/5/1
地下水位計（手ばかり）



孔 番 号：HA-C1　　観 測 日：　2020/5/1
孔内傾斜計（手ばかり）



孔 番 号：HA-T1　　観 測 日：　2020/4/30
変位杭（手ばかり）

観測状況写真	地区名	代替地　林地区		



孔 番 号：HA-T2
変位杭（手ばかり）

観 測 日：　2020/4/30



孔 番 号：HA-T3
変位杭（手ばかり）

観 測 日：　2020/4/30

観測状況写真	地区名	代替地　長野原地区		



孔 番 号：NA-W1　　観 測 日：　2020/5/1
地下水位計（半自動）



孔 番 号：NA-W1　　観 測 日：　2020/5/1
地下水位計（手ばかり）



孔 番 号：NA-C1　　観 測 日：　2020/5/1
孔内傾斜計（手ばかり）



孔 番 号：NA-T1　　観 測 日：　2020/4/28
変位杭（手ばかり）

観測状況写真	地区名	代替地　長野原地区		



孔 番 号：NA-T2　　観 測 日：　2020/4/28
変位杭（手ばかり）



孔 番 号：NA-T3　　観 測 日：　2020/4/28
変位杭（手ばかり）

観測状況写真	地区名	ダムサイト		



孔 番 号：B-1　　観 測 日：　2020/4/30
地下水位計（半自動）



孔 番 号：B-1　　観 測 日：　2020/4/30
地下水位計（手ばかり）



孔 番 号：B-2　　観 測 日：　2020/4/30
地下水位計（半自動）



孔 番 号：B-2　　観 測 日：　2020/4/30
地下水位計（手ばかり）

観測状況写真	地区名	ダムサイト		



孔 番 号：B-3　　観 測 日：　2020/4/30
地下水位計（半自動）



孔 番 号：B-3　　観 測 日：　2020/4/30
地下水位計（手ばかり）



孔 番 号：B-4　　観 測 日：　2020/4/30
地下水位計（半自動）



孔 番 号：B-4　　観 測 日：　2020/4/30
地下水位計（手ばかり）

観測状況写真	地区名	ダムサイト		



孔 番 号：B-5　　観 測 日： 2020/4/30
地下水位計（半自動）



孔 番 号：B-5　　観 測 日： 2020/4/30
地下水位計（手ばかり）



孔 番 号：B-6　　観 測 日： 2020/4/30
地下水位計（半自動）



孔 番 号：B-6　　観 測 日： 2020/4/30
地下水位計（手ばかり）

観測状況写真	地区名	ダムサイト		



孔 番 号：B-7　　観 測 日：　2020/4/30
地下水位計（半自動）



孔 番 号：B-7　　観 測 日：　2020/4/30
地下水位計（手ばかり）



孔 番 号：B-8　　観 測 日：　2020/4/30
地下水位計（半自動）



孔 番 号：B-8　　観 測 日：　2020/4/30
地下水位計（手ばかり）

観測状況写真	地区名	ダムサイト		



孔 番 号：BL-40　　観 測 日： 2020/4/30
地下水位計（半自動）



孔 番 号：BL-40　　観 測 日： 2020/4/30
地下水位計（手ばかり）



孔 番 号：BR-38　　観 測 日： 2020/4/30
地下水位計（半自動）



孔 番 号：BR-38　　観 測 日： 2020/4/30
地下水位計（手ばかり）

観測状況写真	地区名	ダムサイト		



孔 番 号：B-A　　観 測 日：　2020/5/1
地下水位計（半自動）



孔 番 号：B-A　　観 測 日：　2020/5/1
地下水位計（手ばかり）



孔 番 号：B-C　　観 測 日：　2020/4/30
地下水位計（半自動）



孔 番 号：B-C　　観 測 日：　2020/4/30
地下水位計（手ばかり）

観測状況写真	地区名	その他　林地区		



孔 番 号：HB-371-2　　観 測 日：　2020/5/1
地下水位計（大気圧計）

観測状況写真	地区名	その他　川原湯地区		



孔 番 号：KYB-78　　観 測 日：　2020/5/1
地下水位計（半自動）



孔 番 号：KYB-78　　観 測 日：　2020/5/1
地下水位計（手ばかり）



孔 番 号：KYB-79　　観 測 日：　2020/5/1
地下水位計（半自動）



孔 番 号：KYB-79　　観 測 日：　2020/5/1
地下水位計（手ばかり）

観測状況写真	地区名	その他　川原湯地区		



孔 番 号：62-13　　観 測 日：　2020/5/1
地下水位計（半自動）



孔 番 号：62-13　　観 測 日：　2020/5/1
地下水位計（手ばかり）



孔 番 号：KYB-76　　観 測 日：　2020/5/1
地下水位計（手ばかり）



孔 番 号：KYB-77　　観 測 日：　2020/4/30
地下水位計（手ばかり）

観測状況写真	地区名	その他　川原湯地区		



孔 番 号：B-2　　観 測 日：　2020/5/1

地下水位計（手ばかり）

観測状況写真	地区名	その他　横壁地区		



孔 番 号：YB-65　　観 測 日：　2020/5/1
地下水位計（半自動）



孔 番 号：YB-65　　観 測 日：　2020/5/1
地下水位計（手ばかり）

2020年5月1週

観測状況写真	地区名	貯水池斜面　勝沼地区		



孔 番 号：HB-362　　観 測 日：　2020/5/7
孔内傾斜計（手ばかり）



孔 番 号：BV-1　　観 測 日：　2020/5/7
孔内傾斜計（手ばかり）



孔 番 号：BV-2　　観 測 日：　2020/5/7
孔内傾斜計（手ばかり）



孔 番 号：BV-3　　観 測 日：　2020/5/7
孔内傾斜計（手ばかり）

観測状況写真	地区名	貯水池斜面　勝沼地区		



孔 番 号：BV-7　　観 測 日：　2020/5/7

孔内傾斜計（手ばかり）

2020年5月2週

観測状況写真	地区名	貯水池斜面　勝沼地区		



孔 番 号：BV-1　　観 測 日：　2020/5/13
孔内傾斜計（手ばかり）



孔 番 号：BV-2　　観 測 日：　2020/5/13
孔内傾斜計（手ばかり）



孔 番 号：BV-3　　観 測 日：　2020/5/13
孔内傾斜計（手ばかり）



孔 番 号：BV-7　　観 測 日：　2020/5/13
孔内傾斜計（手ばかり）

2020年5月3週

観測状況写真	地区名	貯水池斜面　勝沼地区		



孔 番 号：BV-1　　観 測 日：　2020/5/19
孔内傾斜計（手ばかり）



孔 番 号：BV-2　　観 測 日：　2020/5/19
孔内傾斜計（手ばかり）



孔 番 号：BV-3　　観 測 日：　2020/5/19
孔内傾斜計（手ばかり）



孔 番 号：BV-7　　観 測 日：　2020/5/19
孔内傾斜計（手ばかり）

2020年5月4週

観測状況写真	地区名	貯水池斜面　勝沼地区		



孔 番 号：HB-362　　観 測 日：　2020/5/26
孔内傾斜計（手ばかり）



孔 番 号：BV-1　　観 測 日：　2020/5/26
孔内傾斜計（手ばかり）



孔 番 号：BV-2　　観 測 日：　2020/5/26
孔内傾斜計（手ばかり）



孔 番 号：BV-3　　観 測 日：　2020/5/26
孔内傾斜計（手ばかり）

観測状況写真	地区名	貯水池斜面　勝沼地区		



孔 番 号：BV-7　　観 測 日：　2020/5/26
孔内傾斜計（手ばかり）



孔 番 号：BV-4　　観 測 日：　2020/5/29
縦型伸縮計（半自動）



孔 番 号：HS-013　　観 測 日：　2020/5/29
地盤伸縮計（半自動）



孔 番 号：HS-014　　観 測 日：　2020/5/29
地盤伸縮計（半自動）

観測状況写真	地区名	貯水池斜面　横壁地区		



孔 番 号：BV-5　　観 測 日：　2020/5/29

地盤伸縮計（半自動）

観測状況写真	地区名	その他　林地区		



孔 番 号：HB-371-2　　観 測 日：　2020/5/29
地下水位計（大気圧計）

観測状況写真	地区名	その他　川原湯地区		



孔 番 号：KYB-78　　観 測 日：　2020/5/29
地下水位計（半自動）



孔 番 号：KYB-78　　観 測 日：　2020/5/29
地下水位計（手ばかり）



孔 番 号：KYB-79　　観 測 日：　2020/5/29
地下水位計（半自動）



孔 番 号：KYB-79　　観 測 日：　2020/5/29
地下水位計（手ばかり）

観測状況写真	地区名	その他　川原湯地区		



孔 番 号：62-13　　観 測 日：　2020/5/29
地下水位計（半自動）



孔 番 号：62-13　　観 測 日：　2020/5/29
地下水位計（手ばかり）



孔 番 号：KYB-76　　観 測 日：　2020/5/29
地下水位計（手ばかり）



孔 番 号：KYB-77　　観 測 日：　2020/5/29
地下水位計（手ばかり）

観測状況写真	地区名	その他　川原湯地区		



孔 番 号：B-2　　観 測 日：　2020/5/29

地下水位計（手ばかり）

観測状況写真	地区名	その他　横壁地区		



孔 番 号：YB-65　　観 測 日：　2020/5/29
地下水位計（半自動）



孔 番 号：YB-65　　観 測 日：　2020/5/29
地下水位計（手ばかり）

2020年6月1週

観測状況写真	地区名	貯水池斜面　勝沼地区		



孔 番 号：HB-362　　観 測 日：　2020/6/2
孔内傾斜計（手ばかり）



孔 番 号：BV-1　　観 測 日：　2020/6/2
孔内傾斜計（手ばかり）



孔 番 号：BV-2　　観 測 日：　2020/6/2
孔内傾斜計（手ばかり）



孔 番 号：BV-3　　観 測 日：　2020/6/2
孔内傾斜計（手ばかり）

観測状況写真	地区名	貯水池斜面　勝沼地区		



孔 番 号：BV-7　　観 測 日：　2020/6/2

孔内傾斜計（手ばかり）

2020年6月2週

観測状況写真	地区名	貯水池斜面　勝沼地区		



孔 番 号：HB-362　　観 測 日：　2020/6/9
孔内傾斜計（手ばかり）



孔 番 号：BV-1　　観 測 日：　2020/6/9
孔内傾斜計（手ばかり）



孔 番 号：BV-2　　観 測 日：　2020/6/9
孔内傾斜計（手ばかり）



孔 番 号：BV-3　　観 測 日：　2020/6/9
孔内傾斜計（手ばかり）

観測状況写真	地区名	貯水池斜面　勝沼地区		



孔 番 号：BV-7　　観 測 日：　2020/6/9

孔内傾斜計（手ばかり）

2020 年 6 月 3 週

観測状況写真	地区名	貯水池斜面　勝沼地区		



孔 番 号：HB-362　　観 測 日：　2020/6/16
孔内傾斜計（手ばかり）



孔 番 号：BV-1　　観 測 日：　2020/6/16
孔内傾斜計（手ばかり）



孔 番 号：BV-2　　観 測 日：　2020/6/16
孔内傾斜計（手ばかり）



孔 番 号：BV-3　　観 測 日：　2020/6/16
孔内傾斜計（手ばかり）

観測状況写真	地区名	貯水池斜面　勝沼地区		



孔 番 号：BV-7　　観 測 日：　2020/6/16

孔内傾斜計（手ばかり）

2020年6月4週

観測状況写真	地区名	貯水池斜面　勝沼地区		



孔 番 号：HB-362　　観 測 日：　2020/6/23
孔内傾斜計（手ばかり）



孔 番 号：BV-1　　観 測 日：　2020/6/23
孔内傾斜計（手ばかり）



孔 番 号：BV-2　　観 測 日：　2020/6/23
孔内傾斜計（手ばかり）



孔 番 号：BV-3　　観 測 日：　2020/6/23
孔内傾斜計（手ばかり）

観測状況写真	地区名	貯水池斜面　勝沼地区		



孔 番 号：BV-7　　観 測 日：　2020/6/23

孔内傾斜計（手ばかり）

2020年6月5週

観測状況写真	地区名	貯水池斜面　勝沼地区		



孔 番 号：HB-362　　観 測 日：　2020/6/30
孔内傾斜計（手ばかり）



孔 番 号：BV-1　　観 測 日：　2020/6/30
孔内傾斜計（手ばかり）



孔 番 号：BV-2　　観 測 日：　2020/6/30
孔内傾斜計（手ばかり）



孔 番 号：BV-3　　観 測 日：　2020/6/30
孔内傾斜計（手ばかり）

観測状況写真	地区名	貯水池斜面　勝沼地区		



孔 番 号：BV-7　　観 測 日：　2020/6/30
孔内傾斜計（手ばかり）



孔 番 号：BV-4　　観 測 日：　2020/6/30
縦型伸縮計（半自動）



孔 番 号：HS-013　　観 測 日：　2020/6/30
地盤伸縮計（半自動）



孔 番 号：HS-014　　観 測 日：　2020/6/30
地盤伸縮計（半自動）

観測状況写真	地区名	貯水池斜面　横壁地区		



孔 番 号：BV-5　　観 測 日：　2020/6/30
地盤伸縮計（半自動）

観測状況写真	地区名	その他　林地区		



孔 番 号：HB-371-2　　観 測 日：　2020/6/30
地下水位計（大気圧計）

観測状況写真	地区名	その他　川原湯地区		



孔 番 号：KYB-78　　観 測 日：　2020/6/30
地下水位計（半自動）



孔 番 号：KYB-78　　観 測 日：　2020/6/30
地下水位計（手ばかり）



孔 番 号：KYB-79　　観 測 日：　2020/6/30
地下水位計（半自動）



孔 番 号：KYB-79　　観 測 日：　2020/6/30
地下水位計（手ばかり）

観測状況写真	地区名	その他　川原湯地区		



孔 番 号：62-13　　観 測 日：　2020/6/30
地下水位計（半自動）



孔 番 号：62-13　　観 測 日：　2020/6/30
地下水位計（手ばかり）



孔 番 号：KYB-76　　観 測 日：　2020/6/30
地下水位計（手ばかり）



孔 番 号：KYB-77　　観 測 日：　2020/6/30
地下水位計（手ばかり）

観測状況写真	地区名	その他　川原湯地区		



孔 番 号：B-2　　観 測 日：　2020/6/30

地下水位計（手ばかり）

観測状況写真	地区名	その他　横壁地区		



孔 番 号：YB-65　　観 測 日：　2020/6/30
地下水位計（半自動）



孔 番 号：YB-65　　観 測 日：　2020/6/30
地下水位計（手ばかり）

2020年7月1週

観測状況写真	地区名	貯水池斜面　勝沼地区		



孔 番 号：HB-362　　観 測 日：　2020/7/7
孔内傾斜計（手ばかり）



孔 番 号：BV-1　　観 測 日：　2020/7/7
孔内傾斜計（手ばかり）



孔 番 号：BV-2　　観 測 日：　2020/7/7
孔内傾斜計（手ばかり）



孔 番 号：BV-3　　観 測 日：　2020/7/7
孔内傾斜計（手ばかり）

観測状況写真	地区名	貯水池斜面　勝沼地区		



孔 番 号：BV-7　　観 測 日：　2020/7/7

孔内傾斜計（手ばかり）

2020年7月4週

観測状況写真	地区名	貯水池斜面　二社平地区		



孔 番 号：KHB-199-1　　観 測 日：　2020/7/29

孔内傾斜計（手ばかり）

観測状況写真	地区名	貯水池斜面　久森沢地区		



孔 番 号：HB315　　観 測 日：　2020/7/28
孔内傾斜計（手ばかり）



孔 番 号：HB351-1　　観 測 日：　2020/7/27
孔内傾斜計（手ばかり）

観測状況写真	地区名	貯水池斜面　勝沼地区		



孔 番 号：HB291-1　　観 測 日：　2020/7/27
孔内傾斜計（手ばかり）



孔 番 号：HB371-1　　観 測 日：　2020/7/27
孔内傾斜計（手ばかり）



孔 番 号：HB329-1　　観 測 日：　2020/7/27
孔内傾斜計（手ばかり）



孔 番 号：HB330-1　　観 測 日：　2020/7/21
孔内傾斜計（手ばかり）

観測状況写真	地区名	貯水池斜面　勝沼地区		



孔 番 号：I-9(HB102)　　観 測 日：　2020/7/27
孔内傾斜計(手ばかり)



孔 番 号：HB332-1　　観 測 日：　2020/7/21
孔内傾斜計(手ばかり)



孔 番 号：HB361-1　　観 測 日：　2020/7/21
孔内傾斜計(手ばかり)



孔 番 号：HB-362　　観 測 日：　2020/7/21
孔内傾斜計(手ばかり)

観測状況写真	地区名	貯水池斜面　勝沼地区		



孔 番 号：BV-1　　観 測 日：　2020/7/21
孔内傾斜計（手ばかり）



孔 番 号：BV-2　　観 測 日：　2020/7/21
孔内傾斜計（手ばかり）



孔 番 号：BV-3　　観 測 日：　2020/7/21
孔内傾斜計（手ばかり）



孔 番 号：BV-4　　観 測 日：　2020/7/21
孔内傾斜計（手ばかり）

観測状況写真	地区名	貯水池斜面　勝沼地区		



孔 番 号：BV-6　　観 測 日：　2020/7/21
孔内傾斜計（手ばかり）



孔 番 号：BV-7　　観 測 日：　2020/7/21
孔内傾斜計（手ばかり）

観測状況写真	地区名	貯水池斜面　林地区		



孔 番 号：BV-4　　観 測 日：　2020/7/29
縦型伸縮計（半自動）



孔 番 号：HS-013　　観 測 日：　2020/7/29
地盤伸縮計（半自動）



孔 番 号：HS-014　　観 測 日：　2020/7/29
地盤伸縮計（半自動）

観測状況写真	地区名	貯水池斜面　横壁地区		



孔 番 号：YB212-1　　観 測 日：　2020/7/22
孔内傾斜計（手ばかり）



孔 番 号：YB191-1　　観 測 日：　2020/7/27
孔内傾斜計（手ばかり）



孔 番 号：YB211-1　　観 測 日：　2020/7/22
孔内傾斜計（手ばかり）



孔 番 号：YB209-1　　観 測 日：　2020/7/22
孔内傾斜計（手ばかり）

観測状況写真	地区名	貯水池斜面　横壁地区		



孔 番 号：YB237-1　　観 測 日：　2020/7/22
孔内傾斜計（手ばかり）



孔 番 号：YB239　　観 測 日：　2020/7/22
孔内傾斜計（手ばかり）



孔 番 号：BV-5　　観 測 日：　2020/7/22
孔内傾斜計（手ばかり）



孔 番 号：KYB256-1　　観 測 日：　2020/7/29
孔内傾斜計（手ばかり）

観測状況写真	地区名	貯水池斜面　横壁地区		



孔 番 号：KYB260-1　　観 測 日：　2020/7/29
孔内傾斜計（手ばかり）



孔 番 号：YB226-1　　観 測 日：　2020/7/29
孔内傾斜計（手ばかり）



孔 番 号：YB232-1　　観 測 日：　2020/7/29
孔内傾斜計（手ばかり）



孔 番 号：BV-5　　観 測 日：　2020/7/28
縦型伸縮計（半自動）

観測状況写真	地区名	貯水池斜面　長野原地区		



孔 番 号：NB212-1　　観 測 日：　2020/7/22
孔内傾斜計（手ばかり）



孔 番 号：NB214-1　　観 測 日：　2020/7/22
孔内傾斜計（手ばかり）

観測状況写真	地区名	代替地　川原湯地区		



孔 番 号：KY-W1　　観 測 日：　2020/7/29
地下水位計（半自動）



孔 番 号：KY-W1　　観 測 日：　2020/7/29
地下水位計（手ばかり）



孔 番 号：KY-W5　　観 測 日：　2020/7/28
地下水位計（半自動）



孔 番 号：KY-W5　　観 測 日：　2020/7/28
地下水位計（手ばかり）

観測状況写真	地区名	代替地　川原湯地区		



孔 番 号：KY-C1　　観 測 日：　2020/7/28
孔内傾斜計（手ばかり）



孔 番 号：KY-C5　　観 測 日：　2020/7/28
孔内傾斜計（手ばかり）



孔 番 号：KY-C6　　観 測 日：　2020/7/28
孔内傾斜計（手ばかり）



孔 番 号：KY-T1　　観 測 日：　2020/7/28
変位杭（手ばかり）

観測状況写真	地区名	代替地　川原湯地区		



孔 番 号：KY-T2　　観 測 日：　2020/7/28
変位杭(手ばかり)



孔 番 号：KY-T3　　観 測 日：　2020/7/28
変位杭(手ばかり)



孔 番 号：KY-T4　　観 測 日：　2020/7/28
変位杭(手ばかり)



孔 番 号：KY-T5　　観 測 日：　2020/7/28
変位杭(手ばかり)

観測状況写真	地区名	代替地　川原湯地区		



孔 番 号：KY-T7　　観 測 日：　2020/7/28
変位杭(手ばかり)



孔 番 号：KY-T8　　観 測 日：　2020/7/28
変位杭(手ばかり)



孔 番 号：KY-T9　　観 測 日：　2020/7/28
変位杭(手ばかり)



孔 番 号：KY-T10　　観 測 日：　2020/7/28
変位杭(手ばかり)

観測状況写真	地区名	代替地　川原湯地区		



孔 番 号：KY-T11　　観 測 日：　2020/7/28
変位杭(手ばかり)



孔 番 号：KY-T12　　観 測 日：　2020/7/28
変位杭(手ばかり)



孔 番 号：KY-T13　　観 測 日：　2020/7/28
変位杭(手ばかり)



孔 番 号：KY-T14　　観 測 日：　2020/7/28
変位杭(手ばかり)

観測状況写真	地区名	代替地　小倉地区		



孔 番 号：OG-T1　　観 測 日：　2020/7/28
変位杭(手ばかり)



孔 番 号：OG-T2　　観 測 日：　2020/7/28
変位杭(手ばかり)



孔 番 号：OG-T3　　観 測 日：　2020/7/28
変位杭(手ばかり)

観測状況写真	地区名	代替地　東中村地区		



孔 番 号：HN-T1　　観 測 日：　2020/7/29
変位杭（手ばかり）



孔 番 号：HN-T2　　観 測 日：　2020/7/29
変位杭（手ばかり）



孔 番 号：HN-T3　　観 測 日：　2020/7/29
変位杭（手ばかり）

観測状況写真	地区名	代替地　横壁地区		



孔 番 号：YK-T1　　観 測 日：　2020/7/29
変位杭（手ばかり）



孔 番 号：YK-T2　　観 測 日：　2020/7/29
変位杭（手ばかり）



孔 番 号：YK-T3　　観 測 日：　2020/7/28
変位杭（手ばかり）

観測状況写真	地区名	代替地　川原畑地区		



孔 番 号：KB-W1　　観 測 日：　2020/7/28
地下水位計（半自動）



孔 番 号：KB-W1　　観 測 日：　2020/7/28
地下水位計（手ばかり）



孔 番 号：KB-C1　　観 測 日：　2020/7/28
孔内傾斜計（手ばかり）



孔 番 号：KB-C2　　観 測 日：　2020/7/28
孔内傾斜計（手ばかり）

観測状況写真	地区名	代替地　川原畑地区		



孔 番 号：KB-T1　　観 測 日：　2020/7/28
変位杭（手ばかり）



孔 番 号：KB-T2　　観 測 日：　2020/7/28
変位杭（手ばかり）



孔 番 号：KB-T3　　観 測 日：　2020/7/28
変位杭（手ばかり）

観測状況写真	地区名	代替地　林地区		



孔 番 号：HA-W1　　観 測 日：　2020/7/29
地下水位計（半自動）



孔 番 号：HA-W1　　観 測 日：　2020/7/29
地下水位計（手ばかり）



孔 番 号：HA-C1　　観 測 日：　2020/7/28
孔内傾斜計（手ばかり）



孔 番 号：HA-T1　　観 測 日：　2020/7/29
変位杭（手ばかり）

観測状況写真	地区名	代替地　林地区		



孔 番 号：HA-T2　　観 測 日：　2020/7/29
変位杭(手ばかり)



孔 番 号：HA-T3　　観 測 日：　2020/7/29
変位杭(手ばかり)

観測状況写真	地区名	代替地　長野原地区		



孔 番 号：NA-W1　　観 測 日：　2020/7/28
地下水位計（半自動）



孔 番 号：NA-W1　　観 測 日：　2020/7/28
地下水位計（手ばかり）



孔 番 号：NA-C1　　観 測 日：　2020/7/28
孔内傾斜計（手ばかり）



孔 番 号：NA-T1　　観 測 日：　2020/7/28
変位杭（手ばかり）

観測状況写真	地区名	代替地　長野原地区		



孔 番 号：NA-T2　　観 測 日：　2020/7/28
変位杭（手ばかり）



孔 番 号：NA-T3　　観 測 日：　2020/7/28
変位杭（手ばかり）

観測状況写真	地区名	ダムサイト		



孔 番 号：B-1　　観 測 日： 2020/7/29
地下水位計（半自動）



孔 番 号：B-1　　観 測 日： 2020/7/29
地下水位計（手ばかり）



孔 番 号：B-2　　観 測 日： 2020/7/29
地下水位計（半自動）



孔 番 号：B-2　　観 測 日： 2020/7/29
地下水位計（手ばかり）

観測状況写真	地区名	ダムサイト		



孔 番 号：B-3　　観 測 日：　2020/7/29
地下水位計（半自動）



孔 番 号：B-3　　観 測 日：　2020/7/29
地下水位計（手ばかり）



孔 番 号：B-4　　観 測 日：　2020/7/29
地下水位計（半自動）



孔 番 号：B-4　　観 測 日：　2020/7/29
地下水位計（手ばかり）

観測状況写真	地区名	ダムサイト		



孔 番 号：B-5　　観 測 日： 2020/7/29
地下水位計（半自動）



孔 番 号：B-5　　観 測 日： 2020/7/29
地下水位計（手ばかり）



孔 番 号：B-6　　観 測 日： 2020/7/29
地下水位計（半自動）



孔 番 号：B-6　　観 測 日： 2020/7/29
地下水位計（手ばかり）

観測状況写真	地区名	ダムサイト		



孔 番 号：B-7　　観 測 日：　2020/7/29
地下水位計（半自動）



孔 番 号：B-7　　観 測 日：　2020/7/29
地下水位計（手ばかり）



孔 番 号：B-8　　観 測 日：　2020/7/29
地下水位計（半自動）



孔 番 号：B-8　　観 測 日：　2020/7/29
地下水位計（手ばかり）

観測状況写真	地区名	ダムサイト		



孔 番 号：BL-40　　観 測 日：　2020/7/29
地下水位計（半自動）



孔 番 号：BL-40　　観 測 日：　2020/7/29
地下水位計（手ばかり）



孔 番 号：BR-38　　観 測 日：　2020/7/28
地下水位計（半自動）



孔 番 号：BR-38　　観 測 日：　2020/7/28
地下水位計（手ばかり）

観測状況写真	地区名	ダムサイト		



孔 番 号：B-A　　観 測 日： 2020/7/28
地下水位計（半自動）



孔 番 号：B-A　　観 測 日： 2020/7/28
地下水位計（手ばかり）



孔 番 号：B-C　　観 測 日： 2020/7/28
地下水位計（半自動）



孔 番 号：B-C　　観 測 日： 2020/7/28
地下水位計（手ばかり）

観測状況写真	地区名	その他　林地区		



孔 番 号：HB-371-2　　観 測 日：　2020/7/28
地下水位計（大気圧計）

観測状況写真	地区名	その他　川原湯地区		



孔 番 号：KYB-78　　観 測 日：　2020/7/28
地下水位計（半自動）
※観測日：7/28（写真中の日付は誤記）



孔 番 号：KYB-78　　観 測 日：　2020/7/28
地下水位計（手ばかり）
※観測日：7/28（写真中の日付は誤記）



孔 番 号：KYB-79　　観 測 日：　2020/7/28
地下水位計（半自動）
※観測日：7/28（写真中の日付は誤記）



孔 番 号：KYB-79　　観 測 日：　2020/7/28
地下水位計（手ばかり）
※観測日：7/28（写真中の日付は誤記）

観測状況写真	地区名	その他　川原湯地区		



孔 番 号：62-13　　観 測 日：　2020/7/28
地下水位計（半自動）
※観測日：7/28（写真中の日付は誤記）



孔 番 号：62-13　　観 測 日：　2020/7/28
地下水位計（手ばかり）
※観測日：7/28（写真中の日付は誤記）



孔 番 号：KYB-76　　観 測 日：　2020/7/28
地下水位計（手ばかり）
※観測日：7/28（写真中の日付は誤記）



孔 番 号：KYB-77　　観 測 日：　2020/7/28
地下水位計（手ばかり）
※観測日：7/28（写真中の日付は誤記）

観測状況写真	地区名	その他　川原湯地区		



孔 番 号：B-2　　観 測 日：　2020/7/28

地下水位計（手ばかり）

観測状況写真	地区名	その他　横壁地区		



孔 番 号：YB-65　　観 測 日：　2020/7/28
地下水位計（半自動）



孔 番 号：YB-65　　観 測 日：　2020/7/28
地下水位計（手ばかり）

2020年8月5週

観測状況写真	地区名	貯水池斜面　林地区		



孔 番 号：BV-4　　観 測 日：　2020/8/28
縦型伸縮計（半自動）



孔 番 号：HS-013　　観 測 日：　2020/8/28
地盤伸縮計（半自動）



孔 番 号：HS-014　　観 測 日：　2020/8/28
地盤伸縮計（半自動）

観測状況写真	地区名	貯水池斜面　横壁地区		



孔 番 号：BV-5　　観 測 日：　2020/8/28

縦型伸縮計（半自動）

観測状況写真	地区名	代替地　川原湯地区		



孔 番 号：KY-C2　　観 測 日：　2020/8/31

孔内傾斜計（手ばかり）

観測状況写真	地区名	その他　林地区		



孔 番 号：HB-371-2　　観 測 日：　2020/8/28
地下水位計（大気圧計）

観測状況写真	地区名	その他　川原湯地区		



孔 番 号：KYB-78　　観 測 日：　2020/9/4
地下水位計（半自動）



孔 番 号：KYB-78　　観 測 日：　2020/9/4
地下水位計（手ばかり）



孔 番 号：KYB-79　　観 測 日：　2020/8/28
地下水位計（半自動）



孔 番 号：KYB-79　　観 測 日：　2020/8/28
地下水位計（手ばかり）

観測状況写真	地区名	その他　川原湯地区		



孔 番 号：62-13　　観 測 日：　2020/9/4
地下水位計（半自動）



孔 番 号：62-13　　観 測 日：　2020/9/4
地下水位計（手ばかり）



孔 番 号：KYB-76　　観 測 日：　2020/9/4
地下水位計（手ばかり）



孔 番 号：KYB-77　　観 測 日：　2020/8/28
地下水位計（手ばかり）

観測状況写真	地区名	その他　川原湯地区		



孔 番 号：B-2　　観 測 日：　2020/8/28

地下水位計（手ばかり）

観測状況写真	地区名	その他　横壁地区		



孔 番 号：YB-65　　観 測 日：　2020/8/28
地下水位計（半自動）



孔 番 号：YB-65　　観 測 日：　2020/8/28
地下水位計（手ばかり）

2020年9月5週

観測状況写真	地区名	貯水池斜面　久森沢地区		



孔 番 号：HB315　　観 測 日：　2020/9/29

孔内傾斜計（手ばかり）

観測状況写真	地区名	貯水池斜面　勝沼地区		



孔 番 号：HB361-1　　観 測 日：　2020/9/29

孔内傾斜計（手ばかり）

観測状況写真	地区名	貯水池斜面　林地区		



孔 番 号：BV-4　　観 測 日：　2020/9/30
縦型伸縮計（半自動）



孔 番 号：HS-013　　観 測 日：　2020/9/30
地盤伸縮計（半自動）



孔 番 号：HS-014　　観 測 日：　2020/9/30
地盤伸縮計（半自動）

観測状況写真	地区名	貯水池斜面　横壁地区		



孔 番 号：YB239　　観 測 日：　2020/9/29
孔内傾斜計（手ばかり）



孔 番 号：BV-5　　観 測 日：　2020/9/30
縦型伸縮計（半自動）

観測状況写真	地区名	代替地　川原湯地区		



孔 番 号：KY-C2　　観 測 日：　2020/9/29
孔内傾斜計（手ばかり）



孔 番 号：KY-T1　　観 測 日：　2020/9/29
変位杭（手ばかり）



孔 番 号：KY-T2　　観 測 日：　2020/9/30
変位杭（手ばかり）



孔 番 号：KY-T3　　観 測 日：　2020/9/30
変位杭（手ばかり）

観測状況写真	地区名	代替地　川原湯地区		



孔 番 号：KY-T4　　観 測 日：　2020/9/30
変位杭(手ばかり)



孔 番 号：KY-T5　　観 測 日：　2020/9/30
変位杭(手ばかり)



孔 番 号：KY-T9　　観 測 日：　2020/9/30
変位杭(手ばかり)



孔 番 号：KY-T10　　観 測 日：　2020/9/30
変位杭(手ばかり)

観測状況写真	地区名	代替地　川原湯地区		



孔 番 号：KY-T11　　観 測 日：　2020/9/30
変位杭(手ばかり)



孔 番 号：KY-T12　　観 測 日：　2020/9/30
変位杭(手ばかり)



孔 番 号：KY-T13　　観 測 日：　2020/9/30
変位杭(手ばかり)

観測状況写真	地区名	代替地　東中村地区		



孔 番 号：HN-T1　　観 測 日：　2020/10/7
変位杭（手ばかり）



孔 番 号：HN-T2　　観 測 日：　2020/10/7
変位杭（手ばかり）



孔 番 号：HN-T3　　観 測 日：　2020/10/7
変位杭（手ばかり）

観測状況写真	地区名	代替地　横壁地区		



孔 番 号：YK-T1　　観 測 日：　2020/10/2
変位杭(手ばかり)



孔 番 号：YK-T2　　観 測 日：　2020/10/2
変位杭(手ばかり)

観測状況写真	地区名	代替地　川原畑地区		



孔 番 号：KB-T1　　観 測 日：　2020/9/30
変位杭(手ばかり)



孔 番 号：KB-T2　　観 測 日：　2020/9/30
変位杭(手ばかり)



孔 番 号：KB-T3　　観 測 日：　2020/9/30
変位杭(手ばかり)

観測状況写真	地区名	その他　林地区		



孔 番 号：HB-371-2　　観 測 日：　2020/9/30

地下水位計（大気圧計）

観測状況写真	地区名	その他　川原湯地区		



孔 番 号：KYB-78　　観 測 日：　2020/9/30
地下水位計（半自動）



孔 番 号：KYB-78　　観 測 日：　2020/9/30
地下水位計（手ばかり）



孔 番 号：KYB-79　　観 測 日：　2020/9/30
地下水位計（半自動）



孔 番 号：KYB-79　　観 測 日：　2020/9/30
地下水位計（手ばかり）

観測状況写真	地区名	その他　川原湯地区		



孔 番 号：62-13　　観 測 日：　2020/9/30
地下水位計（半自動）



孔 番 号：62-13　　観 測 日：　2020/9/30
地下水位計（手ばかり）



孔 番 号：KYB-76　　観 測 日：　2020/9/30
地下水位計（手ばかり）



孔 番 号：KYB-77　　観 測 日：　2020/9/30
地下水位計（手ばかり）

観測状況写真	地区名	その他　川原湯地区		



孔 番 号：B-2　　観 測 日：　2020/9/30

地下水位計（手ばかり）

観測状況写真	地区名	その他　横壁地区		



孔 番 号：YB-65　　観 測 日：　2020/9/30
地下水位計（半自動）



孔 番 号：YB-65　　観 測 日：　2020/9/30
地下水位計（手ばかり）

2020年10月5週

観測状況写真	地区名	貯水池斜面　二社平地区		



孔 番 号：KHB199-1　　観 測 日：2020/10/23

孔内傾斜計（手ばかり）

観測状況写真	地区名	貯水池斜面　久森沢地区		



孔 番 号：HB351-1　　観 測 日：2020/10/23

孔内傾斜計（手ばかり）

観測状況写真	地区名	貯水池斜面　勝沼地区		



孔 番 号：HB291-1　　観 測 日： 2020/10/27
孔内傾斜計（手ばかり）



孔 番 号：HB371-1　　観 測 日： 2020/10/20
孔内傾斜計（手ばかり）



孔 番 号：HB329-1　　観 測 日： 2020/10/20
孔内傾斜計（手ばかり）



孔 番 号：HB330-1　　観 測 日： 2020/10/22
孔内傾斜計（手ばかり）

観測状況写真	地区名	貯水池斜面　勝沼地区		



孔 番 号：I-9(HB102)　　観 測 日： 2020/10/22
孔内傾斜計(手ばかり)



孔 番 号：HB332-1　　観 測 日： 2020/10/22
孔内傾斜計(手ばかり)



孔 番 号：HB-362　　観 測 日： 2020/10/22
孔内傾斜計(手ばかり)



孔 番 号：BV-1　　観 測 日： 2020/10/22
孔内傾斜計(手ばかり)

観測状況写真	地区名	貯水池斜面　勝沼地区		



孔 番 号：BV-2　　観 測 日： 2020/10/20
孔内傾斜計（手ばかり）



孔 番 号：BV-3　　観 測 日： 2020/10/20
孔内傾斜計（手ばかり）



孔 番 号：BV-4　　観 測 日： 2020/10/22
孔内傾斜計（手ばかり）



孔 番 号：BV-6　　観 測 日： 2020/10/22
孔内傾斜計（手ばかり）

観測状況写真	地区名	貯水池斜面　勝沼地区		



孔 番 号：BV-7　　観 測 日：2020/10/20

孔内傾斜計（手ばかり）

観測状況写真	地区名	貯水池斜面　林地区		



孔 番 号：BV-4　　観 測 日： 2020/10/28
縦型伸縮計（半自動）



孔 番 号：HS-013　　観 測 日： 2020/10/28
地盤伸縮計（半自動）



孔 番 号：HS-014　　観 測 日： 2020/10/28
地盤伸縮計（半自動）

観測状況写真	地区名	貯水池斜面　横壁地区		



孔 番 号：YB212-1　　観 測 日： 2020/10/26
孔内傾斜計（手ばかり）



孔 番 号：YB191-1　　観 測 日： 2020/10/26
孔内傾斜計（手ばかり）



孔 番 号：YB211-1　　観 測 日： 2020/10/26
孔内傾斜計（手ばかり）



孔 番 号：YB209-1　　観 測 日： 2020/10/26
孔内傾斜計（手ばかり）

観測状況写真	地区名	貯水池斜面　横壁地区		



孔 番 号：YB237-1　　観 測 日： 2020/10/26
孔内傾斜計（手ばかり）



孔 番 号：BV-5　　観 測 日： 2020/10/26
孔内傾斜計（手ばかり）



孔 番 号：KYB256-1　　観 測 日： 2020/10/27
孔内傾斜計（手ばかり）



孔 番 号：KYB260-1　　観 測 日： 2020/10/27
孔内傾斜計（手ばかり）

観測状況写真	地区名	貯水池斜面　横壁地区		



孔 番 号：YB226-1　　観 測 日： 2020/10/27
孔内傾斜計（手ばかり）



孔 番 号：YB232-1　　観 測 日： 2020/10/27
孔内傾斜計（手ばかり）



孔 番 号：BV-5　　観 測 日： 2020/10/27
縦型伸縮計（半自動）

観測状況写真	地区名	貯水池斜面　長野原地区		



孔 番 号：NB212-1　　観 測 日： 2020/10/20
孔内傾斜計（手ばかり）



孔 番 号：NB214-1　　観 測 日： 2020/10/20
孔内傾斜計（手ばかり）

観測状況写真	地区名	代替地　川原湯地区		



孔 番 号：KY-W1　　観 測 日： 2020/10/28
地下水位計（半自動）



孔 番 号：KY-W1　　観 測 日： 2020/10/28
地下水位計（手ばかり）



孔 番 号：KY-W5　　観 測 日： 2020/10/28
地下水位計（半自動）



孔 番 号：KY-W5　　観 測 日： 2020/10/28
地下水位計（手ばかり）

観測状況写真	地区名	代替地　川原湯地区		



孔 番 号：KY-C1　　観 測 日： 2020/10/23
孔内傾斜計（手ばかり）



孔 番 号：KY-C5　　観 測 日： 2020/10/23
孔内傾斜計（手ばかり）



孔 番 号：KY-C6　　観 測 日： 2020/10/23
孔内傾斜計（手ばかり）



孔 番 号：KY-T7　　観 測 日： 2020/10/27
変位杭（手ばかり）

観測状況写真	地区名	代替地　川原湯地区		



孔 番 号：KY-T8　　観 測 日： 2020/10/27
変位杭(手ばかり)



孔 番 号：KY-T14　　観 測 日： 2020/10/27
変位杭(手ばかり)

観測状況写真	地区名	代替地　小倉地区		



孔 番 号：OG-T1　　観 測 日： 2020/10/21
変位杭(手ばかり)



孔 番 号：OG-T2　　観 測 日： 2020/10/21
変位杭(手ばかり)



孔 番 号：OG-T3　　観 測 日： 2020/10/21
変位杭(手ばかり)

観測状況写真	地区名	代替地　横壁地区		



孔 番 号：YK-T3　　観 測 日：　2020/10/21
変位杭(手ばかり)

観測状況写真	地区名	代替地　川原畑地区		



孔 番 号：KB-W1　　観 測 日： 2020/10/27
地下水位計（半自動）



孔 番 号：KB-W1　　観 測 日： 2020/10/27
地下水位計（手ばかり）



孔 番 号：KB-C1　　観 測 日： 2020/10/23
孔内傾斜計（手ばかり）



孔 番 号：KB-C2　　観 測 日： 2020/10/23
孔内傾斜計（手ばかり）

観測状況写真	地区名	代替地　林地区		



孔 番 号：HA-W1　　観 測 日： 2020/10/28
地下水位計（半自動）



孔 番 号：HA-W1　　観 測 日： 2020/10/28
地下水位計（手ばかり）



孔 番 号：HA-C1　　観 測 日： 2020/10/22
孔内傾斜計（手ばかり）



孔 番 号：HA-T1　　観 測 日： 2020/10/27
変位杭（手ばかり）

観測状況写真	地区名	代替地　林地区		



孔 番 号：HA-T2　　観 測 日： 2020/10/27
変位杭(手ばかり)



孔 番 号：HA-T3　　観 測 日： 2020/10/27
変位杭(手ばかり)

観測状況写真	地区名	代替地　長野原地区		



孔 番 号：NA-W1　　観 測 日： 2020/10/27
地下水位計（半自動）



孔 番 号：NA-W1　　観 測 日： 2020/10/27
地下水位計（手ばかり）



孔 番 号：NA-C1　　観 測 日： 2020/10/20
孔内傾斜計（手ばかり）



孔 番 号：NA-T1　　観 測 日： 2020/10/21
変位杭（手ばかり）

観測状況写真	地区名	代替地　長野原地区		



孔 番 号：NA-T2　　観 測 日： 2020/10/21
変位杭（手ばかり）



孔 番 号：NA-T3　　観 測 日： 2020/10/21
変位杭（手ばかり）

観測状況写真	地区名	ダムサイト		



孔 番 号：B-1　　観 測 日： 2020/10/27
地下水位計（半自動）



孔 番 号：B-1　　観 測 日： 2020/10/27
地下水位計（手ばかり）



孔 番 号：B-2　　観 測 日： 2020/10/27
地下水位計（半自動）



孔 番 号：B-2　　観 測 日： 2020/10/27
地下水位計（手ばかり）

観測状況写真	地区名	ダムサイト		



孔 番 号：B-3　　観 測 日： 2020/10/27
地下水位計（半自動）



孔 番 号：B-3　　観 測 日： 2020/10/27
地下水位計（手ばかり）



孔 番 号：B-4　　観 測 日： 2020/10/27
地下水位計（半自動）



孔 番 号：B-4　　観 測 日： 2020/10/27
地下水位計（手ばかり）

観測状況写真	地区名	ダムサイト		



孔 番 号：B-5　　観 測 日： 2020/10/27
地下水位計（半自動）



孔 番 号：B-5　　観 測 日： 2020/10/27
地下水位計（手ばかり）



孔 番 号：B-6　　観 測 日： 2020/10/27
地下水位計（半自動）



孔 番 号：B-6　　観 測 日： 2020/10/27
地下水位計（手ばかり）

観測状況写真	地区名	ダムサイト		



孔 番 号：B-7　　観 測 日： 2020/10/27
地下水位計(半自動)



孔 番 号：B-7　　観 測 日： 2020/10/27
地下水位計(手ばかり)



孔 番 号：B-8　　観 測 日： 2020/10/27
地下水位計(半自動)



孔 番 号：B-8　　観 測 日： 2020/10/27
地下水位計(手ばかり)

観測状況写真	地区名	ダムサイト		



孔 番 号：BL-40　　観 測 日： 2020/10/27
地下水位計（半自動）



孔 番 号：BL-40　　観 測 日： 2020/10/27
地下水位計（手ばかり）



孔 番 号：BR-38　　観 測 日： 2020/10/27
地下水位計（半自動）



孔 番 号：BR-38　　観 測 日： 2020/10/27
地下水位計（手ばかり）

観測状況写真	地区名	ダムサイト		



孔 番 号：B-A　　観 測 日： 2020/10/27
地下水位計（半自動）



孔 番 号：B-A　　観 測 日： 2020/10/27
地下水位計（手ばかり）



孔 番 号：B-C　　観 測 日： 2020/10/27
地下水位計（半自動）



孔 番 号：B-C　　観 測 日： 2020/10/27
地下水位計（手ばかり）

観測状況写真	地区名	その他　林地区		



孔 番 号：HB-371-2　　観 測 日： 2020/10/28
地下水位計（大気圧計）

観測状況写真	地区名	その他　川原湯地区		



孔 番 号：KYB-78　　観 測 日： 2020/10/28
地下水位計（半自動）



孔 番 号：KYB-78　　観 測 日： 2020/10/28
地下水位計（手ばかり）



孔 番 号：KYB-79　　観 測 日： 2020/10/28
地下水位計（半自動）



孔 番 号：KYB-79　　観 測 日： 2020/10/28
地下水位計（手ばかり）

観測状況写真	地区名	その他　川原湯地区		



孔 番 号：62-13　　観 測 日： 2020/10/28
地下水位計(半自動)



孔 番 号：62-13　　観 測 日： 2020/10/28
地下水位計(手ばかり)



孔 番 号：KYB-76　　観 測 日： 2020/10/28
地下水位計(手ばかり)



孔 番 号：KYB-77　　観 測 日： 2020/10/27
地下水位計(手ばかり)

観測状況写真	地区名	その他　川原湯地区		



孔 番 号：B-2　　観 測 日：2020/10/27

地下水位計（手ばかり）

観測状況写真	地区名	その他　横壁地区		



孔 番 号：YB-65　　観 測 日： 2020/10/27
地下水位計（半自動）



孔 番 号：YB-65　　観 測 日： 2020/10/27
地下水位計（手ばかり）

2020年11月4週

観測状況写真	地区名	貯水池斜面　林地区		



孔 番 号：BV-4　　観 測 日： 2020/11/24
縦型伸縮計（半自動）



孔 番 号：HS-013　　観 測 日： 2020/11/24
地盤伸縮計（半自動）



孔 番 号：HS-014　　観 測 日： 2020/11/24
地盤伸縮計（半自動）

観測状況写真	地区名	貯水池斜面　横壁地区		



孔 番 号：BV-5　　観 測 日： 2020/11/24
縦型伸縮計（半自動）

観測状況写真	地区名	その他　林地区		



孔 番 号：HB-371-2　　観 測 日： 2020/11/24
地下水位計(大気圧計)

観測状況写真	地区名	その他　川原湯地区		



孔 番 号：KYB-78　　観 測 日： 2020/11/24
地下水位計（半自動）



孔 番 号：KYB-78　　観 測 日： 2020/11/24
地下水位計（手ばかり）



孔 番 号：KYB-79　　観 測 日： 2020/11/24
地下水位計（半自動）



孔 番 号：KYB-79　　観 測 日： 2020/11/24
地下水位計（手ばかり）

観測状況写真	地区名	その他　川原湯地区		



孔 番 号：62-13　　観 測 日： 2020/11/24
地下水位計（半自動）



孔 番 号：62-13　　観 測 日： 2020/11/24
地下水位計（手ばかり）



孔 番 号：KYB-76　　観 測 日： 2020/11/24
地下水位計（手ばかり）



孔 番 号：KYB-77　　観 測 日： 2020/11/24
地下水位計（手ばかり）

観測状況写真	地区名	その他　川原湯地区		



孔 番 号：B-2　　観 測 日：2020/11/24
地下水位計（手ばかり）

観測状況写真	地区名	その他　横壁地区		



孔 番 号：YB-65　　観 測 日： 2020/11/24
地下水位計（半自動）



孔 番 号：YB-65　　観 測 日： 2020/11/24
地下水位計（手ばかり）

2020年12月4週

観測状況写真	地区名	貯水池斜面　林地区		



孔 番 号：BV-4　　観 測 日： 2020/12/24
縦型伸縮計（半自動）



孔 番 号：HS-013　　観 測 日： 2020/12/24
地盤伸縮計（半自動）



孔 番 号：HS-014　　観 測 日： 2020/12/24
地盤伸縮計（半自動）

観測状況写真	地区名	貯水池斜面　横壁地区		



孔 番 号：BV-5　　観 測 日： 2020/12/24
縦型伸縮計（半自動）

観測状況写真	地区名	その他　林地区		



孔 番 号：HB-371-2　　観 測 日： 2020/12/24

地下水位計（大気圧計）

※12月の写真がないので11月の写真を入れた。

観測状況写真	地区名	その他　川原湯地区		



孔 番 号：KYB-78　　観 測 日： 2020/12/24
地下水位計（半自動）
※12月の写真がないので11月の写真を入れた。



孔 番 号：KYB-78　　観 測 日： 2020/12/24
地下水位計（手ばかり）



孔 番 号：KYB-79　　観 測 日： 2020/12/24
地下水位計（半自動）
※12月の写真がないので11月の写真を入れた。



孔 番 号：KYB-79　　観 測 日： 2020/12/24
地下水位計（手ばかり）

観測状況写真	地区名	その他　川原湯地区		



孔 番 号：62-13　　観 測 日： 2020/12/24
地下水位計（半自動）
※12月の写真がないので11月の写真を入れた。



孔 番 号：62-13　　観 測 日： 2020/12/24
地下水位計（手ばかり）



孔 番 号：KYB-76　　観 測 日： 2020/12/24
地下水位計（手ばかり）



孔 番 号：KYB-77　　観 測 日： 2020/12/24
地下水位計（手ばかり）

観測状況写真	地区名	その他　川原湯地区		



孔 番 号：B-2　　観 測 日：2020/12/24

地下水位計（手ばかり）

観測状況写真	地区名	その他　横壁地区		



孔 番 号：YB-65　　観 測 日： 2020/12/24
地下水位計（半自動）



孔 番 号：YB-65　　観 測 日： 2020/12/24
地下水位計（手ばかり）

2021年1月5週

観測状況写真	地区名	貯水池斜面　二社平地区		



孔 番 号：KHB199-1　　観 測 日：　2021/2/1

孔内傾斜計（手ばかり）

観測状況写真	地区名	貯水池斜面　久森沢地区		



孔 番 号：HB351-1　　観 測 日：　2021/1/26

孔内傾斜計（手ばかり）

観測状況写真	地区名	貯水池斜面　勝沼地区		



孔 番 号：HB291-1　　観 測 日：　2021/1/26
孔内傾斜計（手ばかり）



孔 番 号：HB371-1　　観 測 日：　2021/1/29
孔内傾斜計（手ばかり）



孔 番 号：HB329-1　　観 測 日：　2021/1/29
孔内傾斜計（手ばかり）



孔 番 号：HB330-1　　観 測 日：　2021/1/26
孔内傾斜計（手ばかり）

観測状況写真	地区名	貯水池斜面　勝沼地区		



孔 番 号：I-9(HB102)　　観 測 日：　2021/1/25
孔内傾斜計(手ばかり)



孔 番 号：HB-332-1　　観 測 日：　2021/1/25
孔内傾斜計(手ばかり)



孔 番 号：HB-362　　観 測 日：　2021/1/25
孔内傾斜計(手ばかり)



孔 番 号：BV-1　　観 測 日：　2021/1/25
孔内傾斜計(手ばかり)

観測状況写真	地区名	貯水池斜面　勝沼地区		



孔 番 号：BV-2　　観 測 日：　2021/1/25
孔内傾斜計（手ばかり）



孔 番 号：BV-3　　観 測 日：　2021/1/25
孔内傾斜計（手ばかり）



孔 番 号：BV-4　　観 測 日：　2021/1/25
孔内傾斜計（手ばかり）



孔 番 号：BV-6　　観 測 日：　2021/1/25
孔内傾斜計（手ばかり）

観測状況写真	地区名	貯水池斜面　勝沼地区		



孔 番 号：BV-7　　観 測 日：　2021/1/25

孔内傾斜計（手ばかり）

観測状況写真	地区名	貯水池斜面　林地区		



孔 番 号：BV-4　　観 測 日：　2021/1/27
縦型伸縮計（半自動）



孔 番 号：HS-013　　観 測 日：　2021/1/27
地盤伸縮計（半自動）



孔 番 号：HS-014　　観 測 日：　2021/1/27
地盤伸縮計（半自動）

観測状況写真	地区名	貯水池斜面　横壁地区		



孔 番 号：YB212-1　　観 測 日：　2021/1/26
孔内傾斜計（手ばかり）



孔 番 号：YB191-1　　観 測 日：　2021/1/26
孔内傾斜計（手ばかり）



孔 番 号：YB211-1　　観 測 日：　2021/1/26
孔内傾斜計（手ばかり）



孔 番 号：YB209-1　　観 測 日：　2021/1/26
孔内傾斜計（手ばかり）

観測状況写真	地区名	貯水池斜面　横壁地区		



孔 番 号：YB237-1　　観 測 日：　2021/1/29
孔内傾斜計（手ばかり）



孔 番 号：BV-5　　観 測 日：　2021/1/29
孔内傾斜計（手ばかり）



孔 番 号：KYB256-1　　観 測 日：　2021/1/28
孔内傾斜計（手ばかり）



孔 番 号：KYB260-1　　観 測 日：　2021/1/28
孔内傾斜計（手ばかり）

観測状況写真	地区名	貯水池斜面　横壁地区		



孔 番 号：YB226-1　　観 測 日：　2021/1/28
孔内傾斜計（手ばかり）



孔 番 号：YB232-1　　観 測 日：　2021/1/28
孔内傾斜計（手ばかり）



孔 番 号：BV-5　　観 測 日：　2021/1/26
縦型伸縮計（半自動）

観測状況写真	地区名	貯水池斜面　長野原地区		



孔 番 号：NB212-1　　観 測 日：　2021/1/29
孔内傾斜計（手ばかり）



孔 番 号：NB214-1　　観 測 日：　2021/1/29
孔内傾斜計（手ばかり）

観測状況写真	地区名	代替地　川原湯地区		



孔 番 号：KY-W1　　観 測 日：　2021/1/27
地下水位計（半自動）



孔 番 号：KY-W1　　観 測 日：　2021/1/27
地下水位計（手ばかり）



孔 番 号：KY-W5　　観 測 日：　2021/1/27
地下水位計（半自動）



孔 番 号：KY-W5　　観 測 日：　2021/1/27
地下水位計（手ばかり）

観測状況写真	地区名	代替地　川原湯地区		



孔 番 号：KY-C1　　観 測 日：　2021/2/1
孔内傾斜計（手ばかり）



孔 番 号：KY-C2　　観 測 日：　2021/2/1
孔内傾斜計（手ばかり）



孔 番 号：KY-C5　　観 測 日：　2021/2/1
孔内傾斜計（手ばかり）



孔 番 号：KY-C6　　観 測 日：　2021/2/1
孔内傾斜計（手ばかり）

観測状況写真	地区名	代替地　川原湯地区		



孔 番 号：KY-T1　　観 測 日：　2021/1/26
変位杭(手ばかり)



孔 番 号：KY-T2　　観 測 日：　2021/1/26
変位杭(手ばかり)



孔 番 号：KY-T3　　観 測 日：　2021/1/26
変位杭(手ばかり)



孔 番 号：KY-T7　　観 測 日：　2021/1/26
変位杭(手ばかり)

観測状況写真	地区名	代替地　川原湯地区		



孔 番 号：KY-T8　　観 測 日：　2021/1/26
変位杭(手ばかり)



孔 番 号：KY-T9　　観 測 日：　2021/1/26
変位杭(手ばかり)



孔 番 号：KY-T10　　観 測 日：　2021/1/26
変位杭(手ばかり)



孔 番 号：KY-T11　　観 測 日：　2021/1/26
変位杭(手ばかり)

観測状況写真	地区名	代替地　川原湯地区		



孔 番 号：KY-T12　　観 測 日：　2021/1/26
変位杭(手ばかり)



孔 番 号：KY-T14　　観 測 日：　2021/1/26
変位杭(手ばかり)

観測状況写真	地区名	代替地　小倉地区		



孔 番 号：OG-T1　　観 測 日：　2021/1/27
変位杭(手ばかり)



孔 番 号：OG-T2　　観 測 日：　2021/1/27
変位杭(手ばかり)



孔 番 号：OG-T3　　観 測 日：　2021/1/27
変位杭(手ばかり)

観測状況写真	地区名	代替地　東中村地区		



孔 番 号：HN-T1　　観 測 日：　2021/1/27
変位杭（手ばかり）



孔 番 号：HN-T2　　観 測 日：　2021/1/27
変位杭（手ばかり）



孔 番 号：HN-T3　　観 測 日：　2021/1/27
変位杭（手ばかり）

観測状況写真	地区名	代替地　横壁地区		



孔 番 号：YK-T1　　観 測 日：　2021/1/27
変位杭(手ばかり)



孔 番 号：YK-T2　　観 測 日：　2021/1/27
変位杭(手ばかり)



孔 番 号：YK-T3　　観 測 日：　2021/1/27
変位杭(手ばかり)

観測状況写真	地区名	代替地　川原畑地区		



孔 番 号：KB-W1　　観 測 日：　2021/1/27
地下水位計（半自動）



孔 番 号：KB-W1　　観 測 日：　2021/1/27
地下水位計（手ばかり）



孔 番 号：KB-C1　　観 測 日：　2021/2/1
孔内傾斜計（手ばかり）



孔 番 号：KB-C2　　観 測 日：　2021/2/1
孔内傾斜計（手ばかり）

観測状況写真	地区名	代替地　川原畑地区		



孔 番 号：KB-T1　　観 測 日：　2021/1/26
変位杭(手ばかり)



孔 番 号：KB-T2　　観 測 日：　2021/1/26
変位杭(手ばかり)



孔 番 号：KB-T3　　観 測 日：　2021/1/26
変位杭(手ばかり)

観測状況写真	地区名	代替地　林地区		



孔 番 号：HA-W1　　観 測 日：　2021/1/27
地下水位計（半自動）



孔 番 号：HA-W1　　観 測 日：　2021/1/27
地下水位計（手ばかり）



孔 番 号：HA-C1　　観 測 日：　2021/1/26
孔内傾斜計（手ばかり）



孔 番 号：HA-T1　　観 測 日：　2021/1/26
変位杭（手ばかり）

観測状況写真	地区名	代替地　林地区		



孔 番 号：HA-T2　　観 測 日：　2021/1/26
変位杭(手ばかり)



孔 番 号：HA-T3　　観 測 日：　2021/1/26
変位杭(手ばかり)

観測状況写真	地区名	代替地　長野原地区		



孔 番 号：NA-W1　　観 測 日：　2021/1/26
地下水位計（半自動）



孔 番 号：NA-W1　　観 測 日：　2021/1/26
地下水位計（手ばかり）



孔 番 号：NA-C1　　観 測 日：　2021/1/29
孔内傾斜計（手ばかり）



孔 番 号：NA-T1　　観 測 日：　2021/1/27
変位杭（手ばかり）

観測状況写真	地区名	代替地　長野原地区		



孔 番 号：NA-T2　　観 測 日：　2021/1/27
変位杭(手ばかり)



孔 番 号：NA-T3　　観 測 日：　2021/1/27
変位杭(手ばかり)

観測状況写真	地区名	ダムサイト		



孔 番 号：B-1　　観 測 日： 2021/1/26
地下水位計（半自動）



孔 番 号：B-1　　観 測 日： 2021/1/26
地下水位計（手ばかり）



孔 番 号：B-2　　観 測 日： 2021/1/26
地下水位計（半自動）



孔 番 号：B-2　　観 測 日： 2021/1/26
地下水位計（手ばかり）

観測状況写真	地区名	ダムサイト		



孔 番 号：B-3　　観 測 日： 2021/1/26
地下水位計(半自動)



孔 番 号：B-3　　観 測 日： 2021/1/26
地下水位計(手ばかり)



孔 番 号：B-4　　観 測 日： 2021/1/26
地下水位計(半自動)



孔 番 号：B-4　　観 測 日： 2021/1/26
地下水位計(手ばかり)

観測状況写真	地区名	ダムサイト		



孔 番 号：B-5　　観 測 日：　2021/1/26
地下水位計（半自動）



孔 番 号：B-5　　観 測 日：　2021/1/26
地下水位計（手ばかり）



孔 番 号：B-6　　観 測 日：　2021/1/26
地下水位計（半自動）



孔 番 号：B-6　　観 測 日：　2021/1/26
地下水位計（手ばかり）

観測状況写真	地区名	ダムサイト		



孔 番 号：B-7　　観 測 日： 2021/1/26
地下水位計(半自動)



孔 番 号：B-7　　観 測 日： 2021/1/26
地下水位計(手ばかり)



孔 番 号：B-8　　観 測 日： 2021/1/26
地下水位計(半自動)



孔 番 号：B-8　　観 測 日： 2021/1/26
地下水位計(手ばかり)

観測状況写真	地区名	ダムサイト		



孔 番 号：BL-40　　観 測 日：　2021/1/26
地下水位計（半自動）



孔 番 号：BL-40　　観 測 日：　2021/1/26
地下水位計（手ばかり）



孔 番 号：BR-38　　観 測 日：　2021/1/26
地下水位計（半自動）



孔 番 号：BR-38　　観 測 日：　2021/1/26
地下水位計（手ばかり）

観測状況写真	地区名	ダムサイト		



孔 番 号：B-A　　観 測 日： 2021/1/26
地下水位計(半自動)



孔 番 号：B-A　　観 測 日： 2021/1/26
地下水位計(手ばかり)



孔 番 号：B-C　　観 測 日： 2021/1/26
地下水位計(半自動)



孔 番 号：B-C　　観 測 日： 2021/1/26
地下水位計(手ばかり)

観測状況写真	地区名	その他　林地区		



孔 番 号：HB-371-2　　観 測 日：　2021/1/27

地下水位計（大気圧計）

観測状況写真	地区名	その他　川原湯地区		



孔 番 号：KYB-78　　観 測 日：　2021/1/27
地下水位計（半自動）



孔 番 号：KYB-78　　観 測 日：　2021/1/27
地下水位計（手ばかり）



孔 番 号：KYB-79　　観 測 日：　2021/1/27
地下水位計（半自動）



孔 番 号：KYB-79　　観 測 日：　2021/1/27
地下水位計（手ばかり）

観測状況写真	地区名	その他　川原湯地区		



孔 番 号：62-13　　観 測 日：　2021/1/27
地下水位計（半自動）



孔 番 号：62-13　　観 測 日：　2021/1/27
地下水位計（手ばかり）



孔 番 号：KYB-76　　観 測 日：　2021/1/27
地下水位計（手ばかり）



孔 番 号：KYB-77　　観 測 日：　2021/1/26
地下水位計（手ばかり）

観測状況写真	地区名	その他　川原湯地区		



孔 番 号：B-2　　観 測 日：　2021/1/26

地下水位計（手ばかり）

観測状況写真	地区名	その他　横壁地区		



孔 番 号：YB-65　　観 測 日：　2021/1/26
地下水位計（半自動）



孔 番 号：YB-65　　観 測 日：　2021/1/26
地下水位計（手ばかり）

2021年2月4週

観測状況写真	地区名	貯水池斜面　林地区		



孔 番 号：BV-4　　観 測 日：　2021/2/24
縦型伸縮計（半自動）



孔 番 号：HS-013　　観 測 日：　2021/2/24
地盤伸縮計（半自動）



孔 番 号：HS-014　　観 測 日：　2021/2/24
地盤伸縮計（半自動）

観測状況写真	地区名	貯水池斜面　横壁地区		



孔 番 号：BV-5　　観 測 日：　2021/2/24
縦型伸縮計（半自動）

観測状況写真	地区名	その他　林地区		



孔 番 号：HB-371-2　　観 測 日：　2021/2/24

地下水位計（大気圧計）

観測状況写真	地区名	その他　川原湯地区		



孔 番 号：KYB-78　　観 測 日：　2021/2/24
地下水位計（半自動）



孔 番 号：KYB-78　　観 測 日：　2021/2/24
地下水位計（手ばかり）



孔 番 号：KYB-79　　観 測 日：　2021/2/24
地下水位計（半自動）



孔 番 号：KYB-79　　観 測 日：　2021/2/24
地下水位計（手ばかり）

観測状況写真	地区名	その他　川原湯地区		



孔 番 号：62-13　　観 測 日：　2021/2/24
地下水位計（半自動）



孔 番 号：62-13　　観 測 日：　2021/2/24
地下水位計（手ばかり）



孔 番 号：KYB-76　　観 測 日：　2021/2/24
地下水位計（手ばかり）



孔 番 号：KYB-77　　観 測 日：　2021/2/24
地下水位計（手ばかり）

観測状況写真	地区名	その他　川原湯地区		



孔 番 号：B-2　　観 測 日：　2021/2/24

地下水位計（手ばかり）

観測状況写真	地区名	その他　横壁地区		



孔 番 号：YB-65　　観 測 日：　2021/2/24
地下水位計（半自動）



孔 番 号：YB-65　　観 測 日：　2021/2/24
地下水位計（手ばかり）

2021年3月3週

観測状況写真	地区名	貯水池斜面　林地区		



孔 番 号：BV-4　　観 測 日：　2021/3/18
縦型伸縮計（半自動）



孔 番 号：HS-013　　観 測 日：　2021/3/18
地盤伸縮計（半自動）



孔 番 号：HS-014　　観 測 日：　2021/3/18
地盤伸縮計（半自動）

観測状況写真	地区名	貯水池斜面　横壁地区		



孔 番 号：BV-5　　観 測 日：　2021/3/26
孔内傾斜計（手ばかり）



孔 番 号：KYB260-1　　観 測 日：　2021/3/31
孔内傾斜計（手ばかり）



孔 番 号：BV-5　　観 測 日：　2021/3/18
縦型伸縮計（半自動）

観測状況写真	地区名	代替地　川原湯地区		



孔 番 号：KY-C2　　観 測 日：　2021/3/31
孔内傾斜計（手ばかり）



孔 番 号：KY-C6　　観 測 日：　2021/3/26
孔内傾斜計（手ばかり）



孔 番 号：KY-T1　　観 測 日：　2021/3/24
変位杭（手ばかり）



孔 番 号：KY-T2　　観 測 日：　2021/3/24
変位杭（手ばかり）

観測状況写真	地区名	代替地　川原湯地区		



孔 番 号：KY-T3　　観 測 日：　2021/3/24
変位杭(手ばかり)



孔 番 号：KY-T9　　観 測 日：　2021/3/24
変位杭(手ばかり)



孔 番 号：KY-T10　　観 測 日：　2021/3/24
変位杭(手ばかり)



孔 番 号：KY-T11　　観 測 日：　2021/3/24
変位杭(手ばかり)

観測状況写真	地区名	代替地　川原湯地区		



孔 番 号：KY-T12　　観 測 日：　2021/3/24

変位杭(手ばかり)

観測状況写真	地区名	代替地　小倉地区		



孔 番 号：OG-T1　　観 測 日：　2021/3/25
変位杭(手ばかり)



孔 番 号：OG-T2　　観 測 日：　2021/3/25
変位杭(手ばかり)



孔 番 号：OG-T3　　観 測 日：　2021/3/25
変位杭(手ばかり)

観測状況写真	地区名	代替地　東中村地区		



孔 番 号：HN-T1　　観 測 日：　2021/3/25
変位杭（手ばかり）



孔 番 号：HN-T2　　観 測 日：　2021/3/25
変位杭（手ばかり）



孔 番 号：HN-T3　　観 測 日：　2021/3/25
変位杭（手ばかり）

観測状況写真	地区名	代替地　横壁地区		



孔 番 号：YK-T1　　観 測 日：　2021/3/25
変位杭（手ばかり）



孔 番 号：YK-T2　　観 測 日：　2021/3/25
変位杭（手ばかり）



孔 番 号：YK-T3　　観 測 日：　2021/3/25
変位杭（手ばかり）

観測状況写真	地区名	代替地　川原畑地区		



孔 番 号：KB-T1　　観 測 日：　2021/3/24
変位杭（手ばかり）



孔 番 号：KB-T2　　観 測 日：　2021/3/24
変位杭（手ばかり）

観測状況写真	地区名	その他　林地区		



孔 番 号：HB-371-2　　観 測 日：　2021/3/18
地下水位計（大気圧計）

観測状況写真	地区名	その他　川原湯地区		



孔 番 号：KYB-78　　観 測 日：　2021/3/18
地下水位計(半自動)



孔 番 号：KYB-78　　観 測 日：　2021/3/18
地下水位計(手ばかり)



孔 番 号：KYB-79　　観 測 日：　2021/3/18
地下水位計(半自動)



孔 番 号：KYB-79　　観 測 日：　2021/3/18
地下水位計(手ばかり)

観測状況写真	地区名	その他　川原湯地区		



孔 番 号：62-13　　観 測 日：　2021/3/18
地下水位計（半自動）



孔 番 号：62-13　　観 測 日：　2021/3/18
地下水位計（手ばかり）



孔 番 号：KYB-76　　観 測 日：　2021/3/18
地下水位計（手ばかり）



孔 番 号：KYB-77　　観 測 日：　2021/3/18
地下水位計（手ばかり）

観測状況写真	地区名	その他　川原湯地区		



孔 番 号：B-2　　観 測 日：　2021/3/18

地下水位計（手ばかり）

観測状況写真	地区名	その他　横壁地区		



孔 番 号：YB-65　　観 測 日：　2021/3/18
地下水位計（半自動）



孔 番 号：YB-65　　観 測 日：　2021/3/18
地下水位計（手ばかり）

2021年4月5週

観測状況写真	地区名	貯水池斜面　二社平地区		



孔 番 号：KHB199-1　　観 測 日：　2021/4/28

孔内傾斜計（手ばかり）

観測状況写真	地区名	貯水池斜面　久森沢地区		



孔 番 号：HB351-1　　観 測 日：　2021/4/30

孔内傾斜計（手ばかり）

観測状況写真	地区名	貯水池斜面　勝沼地区		



孔 番 号：HB291-1　　観 測 日：　2021/4/27
孔内傾斜計（手ばかり）



孔 番 号：HB371-1　　観 測 日：　2021/4/28
孔内傾斜計（手ばかり）



孔 番 号：HB329-1　　観 測 日：　2021/4/28
孔内傾斜計（手ばかり）



孔 番 号：HB330-1　　観 測 日：　2021/4/27
孔内傾斜計（手ばかり）

観測状況写真	地区名	貯水池斜面　勝沼地区		



孔 番 号：I-9（HB102）　　観 測 日：　2021/4/28
孔内傾斜計（手ばかり）



孔 番 号：HB-332-1　　観 測 日：　2021/4/27
孔内傾斜計（手ばかり）



孔 番 号：HB362　　観 測 日：　2021/4/28
孔内傾斜計（手ばかり）
※水没により観測不可。写真に水没状況を示す。



孔 番 号：BV-1　　観 測 日：　2021/4/27
孔内傾斜計（手ばかり）

観測状況写真	地区名	貯水池斜面　勝沼地区		



孔 番 号：BV-2　　観 測 日：　2021/4/27
孔内傾斜計（手ばかり）



孔 番 号：BV-3　　観 測 日：　2021/4/27
孔内傾斜計（手ばかり）



孔 番 号：BV-4　　観 測 日：　2021/4/27
孔内傾斜計（手ばかり）



孔 番 号：BV-6　　観 測 日：　2021/4/27
孔内傾斜計（手ばかり）

観測状況写真	地区名	貯水池斜面　勝沼地区		



孔 番 号：BV-7　　観 測 日：　2021/4/27

孔内傾斜計（手ばかり）

観測状況写真	地区名	貯水池斜面　林地区		



孔 番 号：BV-4　　観 測 日：　2021/4/27
縦型伸縮計（半自動）



孔 番 号：HS-013　　観 測 日：　2021/4/27
地盤伸縮計（半自動）



孔 番 号：HS-014　　観 測 日：　2021/4/27
地盤伸縮計（半自動）

観測状況写真	地区名	貯水池斜面　横壁地区		



孔 番 号：YB212-1　　観 測 日：　2021/4/26
孔内傾斜計（手ばかり）



孔 番 号：YB191-1　　観 測 日：　2021/4/26
孔内傾斜計（手ばかり）



孔 番 号：YB211-1　　観 測 日：　2021/4/26
孔内傾斜計（手ばかり）



孔 番 号：YB209-1　　観 測 日：　2021/4/26
孔内傾斜計（手ばかり）

観測状況写真	地区名	貯水池斜面　横壁地区		



孔 番 号：YB237-1　　観 測 日：　2021/4/30
孔内傾斜計（手ばかり）



孔 番 号：KYB256-1　　観 測 日：　2021/4/23
孔内傾斜計（手ばかり）



孔 番 号：YB226-1　　観 測 日：　2021/4/23
孔内傾斜計（手ばかり）



孔 番 号：YB232-1　　観 測 日：　2021/4/23
孔内傾斜計（手ばかり）

観測状況写真	地区名	貯水池斜面　横壁地区		



孔 番 号：BV-5　　観 測 日：　2021/4/27
縦型伸縮計（半自動）

観測状況写真	地区名	貯水池斜面　長野原地区		



孔 番 号：NB212-1　　観 測 日：　2021/4/23
孔内傾斜計（手ばかり）



孔 番 号：NB214-1　　観 測 日：　2021/4/26
孔内傾斜計（手ばかり）

観測状況写真	地区名	代替地　川原湯地区		



孔 番 号：KY-W1　　観 測 日：　2021/4/26
地下水位計（半自動）



孔 番 号：KY-W1　　観 測 日：　2021/4/26
地下水位計（手ばかり）



孔 番 号：KY-W5　　観 測 日：　2021/4/26
地下水位計（半自動）



孔 番 号：KY-W5　　観 測 日：　2021/4/26
地下水位計（手ばかり）

観測状況写真	地区名	代替地　川原湯地区		



孔 番 号：KY-C1　　観 測 日：　2021/4/30
孔内傾斜計（手ばかり）



孔 番 号：KY-C5　　観 測 日：　2021/4/30
孔内傾斜計（手ばかり）



孔 番 号：KY-T7　　観 測 日：　2021/4/26
変位杭（手ばかり）



孔 番 号：KY-T8　　観 測 日：　2021/4/26
変位杭（手ばかり）

観測状況写真	地区名	代替地　川原湯地区		



孔 番 号：KY-T14　　観 測 日：　2021/4/26

変位杭(手ばかり)

観測状況写真	地区名	代替地　川原畑地区		



孔 番 号：KB-W1　　観 測 日：　2021/4/26
地下水位計（半自動）



孔 番 号：KB-W1　　観 測 日：　2021/4/26
地下水位計（手ばかり）



孔 番 号：KB-C1　　観 測 日：　2021/4/30
孔内傾斜計（手ばかり）



孔 番 号：KB-C2　　観 測 日：　2021/4/30
孔内傾斜計（手ばかり）

観測状況写真	地区名	代替地　林地区		



孔 番 号：HA-W1　　観 測 日：　2021/4/27
地下水位計（半自動）



孔 番 号：HA-W1　　観 測 日：　2021/4/27
地下水位計（手ばかり）



孔 番 号：HA-C1　　観 測 日：　2021/4/28
孔内傾斜計（手ばかり）



孔 番 号：HA-T1　　観 測 日：　2021/4/26
変位杭（手ばかり）

観測状況写真	地区名	代替地　林地区		



孔 番 号：HA-T2　　観 測 日：　2021/4/26
変位杭(手ばかり)



孔 番 号：HA-T3　　観 測 日：　2021/4/26
変位杭(手ばかり)

観測状況写真	地区名	代替地　長野原地区		



孔 番 号：NA-W1　　観 測 日：　2021/4/27
地下水位計（半自動）



孔 番 号：NA-W1　　観 測 日：　2021/4/27
地下水位計（手ばかり）



孔 番 号：NA-C1　　観 測 日：　2021/4/23
孔内傾斜計（手ばかり）



孔 番 号：NA-T1　　観 測 日：　2021/4/23
変位杭（手ばかり）

観測状況写真	地区名	代替地　長野原地区		



孔 番 号：NA-T2　　観 測 日：　2021/4/23
変位杭(手ばかり)



孔 番 号：NA-T3　　観 測 日：　2021/4/23
変位杭(手ばかり)

観測状況写真	地区名	ダムサイト		



孔 番 号：B-1　　観 測 日： 2021/4/26
地下水位計（半自動）



孔 番 号：B-1　　観 測 日： 2021/4/26
地下水位計（手ばかり）



孔 番 号：B-2　　観 測 日： 2021/4/26
地下水位計（半自動）



孔 番 号：B-2　　観 測 日： 2021/4/26
地下水位計（手ばかり）

観測状況写真	地区名	ダムサイト		



孔 番 号：B-3　　観 測 日： 2021/4/26
地下水位計（半自動）



孔 番 号：B-3　　観 測 日： 2021/4/26
地下水位計（手ばかり）

誤：B-7　正：B-4



孔 番 号：B-4　　観 測 日： 2021/4/26
地下水位計（半自動）

誤：B-7　正：B-4



孔 番 号：B-4　　観 測 日： 2021/4/26
地下水位計（手ばかり）

観測状況写真	地区名	ダムサイト		



孔 番 号：B-5　　観 測 日：　2021/4/26
地下水位計(半自動)



孔 番 号：B-5　　観 測 日：　2021/4/26
地下水位計(手ばかり)



孔 番 号：B-6　　観 測 日：　2021/4/26
地下水位計(半自動)



孔 番 号：B-6　　観 測 日：　2021/4/26
地下水位計(手ばかり)

観測状況写真	地区名	ダムサイト		



孔 番 号：B-7　　観 測 日： 2021/4/26
地下水位計(半自動)



孔 番 号：B-7　　観 測 日： 2021/4/26
地下水位計(手ばかり)



孔 番 号：B-8　　観 測 日： 2021/4/26
地下水位計(半自動)



孔 番 号：B-8　　観 測 日： 2021/4/26
地下水位計(手ばかり)

観測状況写真	地区名	ダムサイト		



孔 番 号：BL-40　　観 測 日：　2021/4/26
地下水位計（半自動）



孔 番 号：BL-40　　観 測 日：　2021/4/26
地下水位計（手ばかり）



孔 番 号：BR-38　　観 測 日：　2021/4/27
地下水位計（半自動）



孔 番 号：BR-38　　観 測 日：　2021/4/27
地下水位計（手ばかり）

観測状況写真	地区名	ダムサイト		



孔 番 号：B-A　　観 測 日：　2021/4/27
地下水位計(半自動)



孔 番 号：B-A　　観 測 日：　2021/4/27
地下水位計(手ばかり)



孔 番 号：B-C　　観 測 日：　2021/4/27
地下水位計(半自動)



孔 番 号：B-C　　観 測 日：　2021/4/27
地下水位計(手ばかり)

観測状況写真	地区名	その他　林地区		



孔 番 号：HB-371-2　　観 測 日：　2021/4/27

地下水位計（大気圧計）

観測状況写真	地区名	その他　川原湯地区		



孔 番 号：KYB-78　　観 測 日：　2021/4/27
地下水位計（半自動）



孔 番 号：KYB-78　　観 測 日：　2021/4/27
地下水位計（手ばかり）



孔 番 号：KYB-79　　観 測 日：　2021/4/27
地下水位計（半自動）



孔 番 号：KYB-79　　観 測 日：　2021/4/27
地下水位計（手ばかり）

観測状況写真	地区名	その他　川原湯地区		



孔 番 号：62-13　　観 測 日：　2021/4/27
地下水位計（半自動）



孔 番 号：62-13　　観 測 日：　2021/4/27
地下水位計（手ばかり）



孔 番 号：KYB-76　　観 測 日：　2021/4/27
地下水位計（手ばかり）



孔 番 号：KYB-77　　観 測 日：　2021/4/27
地下水位計（手ばかり）

観測状況写真	地区名	その他　川原湯地区		



孔 番 号：B-2　　観 測 日：　2021/4/27

地下水位計（手ばかり）

観測状況写真	地区名	その他　横壁地区		



孔 番 号：YB-65　　観 測 日：　2021/4/27
地下水位計（半自動）



孔 番 号：YB-65　　観 測 日：　2021/4/27
地下水位計（手ばかり）

2021年5月4週

観測状況写真	地区名	貯水池斜面　林地区		



孔 番 号：BV-4　　観 測 日：　2021/5/18



孔 番 号：HS-013　　観 測 日：　2021/5/18



孔 番 号：HS-014　　観 測 日：　2021/5/18

観測状況写真	地区名	貯水池斜面　横壁地区		



孔 番 号：BV-5　　観 測 日：　2021/5/18

観測状況写真	地区名	その他　林地区		



孔 番 号：HB-371-2　　観 測 日：　2021/5/18
地下水位計（大気圧計）

観測状況写真	地区名	その他　川原湯地区		



孔 番 号：KYB-78　　観 測 日：　2021/5/18
地下水位計(半自動)



孔 番 号：KYB-78　　観 測 日：　2021/5/18
地下水位計(手ばかり)



孔 番 号：KYB-79　　観 測 日：　2021/5/18
地下水位計(半自動)



孔 番 号：KYB-79　　観 測 日：　2021/5/18
地下水位計(手ばかり)

観測状況写真	地区名	その他　川原湯地区		



孔 番 号：62-13　　観 測 日：　2021/5/18
地下水位計（半自動）



孔 番 号：62-13　　観 測 日：　2021/5/18
地下水位計（手ばかり）



孔 番 号：KYB-76　　観 測 日：　2021/5/18
地下水位計（手ばかり）



孔 番 号：KYB-77　　観 測 日：　2021/5/18
地下水位計（手ばかり）

観測状況写真	地区名	その他　川原湯地区		



孔 番 号：B-2　　観 測 日：　2021/5/18

地下水位計（手ばかり）

観測状況写真	地区名	その他　横壁地区		



孔 番 号：YB-65　　観 測 日：　2021/5/18
地下水位計（半自動）



孔 番 号：YB-65　　観 測 日：　2021/5/18
地下水位計（手ばかり）

2021年6月2週

観測状況写真	地区名	貯水池斜面　林地区		



孔 番 号：BV-4　　観 測 日：　2021/6/11



孔 番 号：HS-013　　観 測 日：　2021/6/11



孔 番 号：HS-014　　観 測 日：　2021/6/11

観測状況写真	地区名	貯水池斜面　横壁地区		



孔 番 号：BV-5　　観 測 日：　2021/6/11

観測状況写真	地区名	その他　林地区		



孔 番 号：HB-371-2　　観 測 日：　2021/6/11
地下水位計（大気圧計）

観測状況写真	地区名	その他　川原湯地区		



孔 番 号：KYB-78　　観 測 日：　2021/6/11
地下水位計(半自動)



孔 番 号：KYB-78　　観 測 日：　2021/6/11
地下水位計(手ばかり)



孔 番 号：KYB-79　　観 測 日：　2021/6/11
地下水位計(半自動)



孔 番 号：KYB-79　　観 測 日：　2021/6/11
地下水位計(手ばかり)

観測状況写真	地区名	その他　川原湯地区		



孔 番 号：62-13　　観 測 日：　2021/6/11
地下水位計(半自動)



孔 番 号：62-13　　観 測 日：　2021/6/11
地下水位計(手ばかり)



孔 番 号：KYB-76　　観 測 日：　2021/6/11
地下水位計(手ばかり)



孔 番 号：KYB-77　　観 測 日：　2021/6/11
地下水位計(手ばかり)

観測状況写真	地区名	その他　川原湯地区		



孔 番 号：B-2　　観 測 日：　2021/6/11
地下水位計（手ばかり）

観測状況写真	地区名	その他　横壁地区		



孔 番 号：YB-65　　観 測 日：　2021/6/11
地下水位計（半自動）



孔 番 号：YB-65　　観 測 日：　2021/6/11
地下水位計（手ばかり）

2-2. 観測施設補修作業写真

観測施設補修状況写真	地区名	川原湯地区①		



孔 番 号：KY-C2　　撮 影 日：　2020/4/16
孔内傾斜計破損前状況



孔 番 号：KY-C2　　撮 影 日：　2020/7/28
孔内傾斜計破損（傾倒）状況



孔 番 号：KY-C2　　撮 影 日：　2020/8/5
孔内傾斜計破損（傾倒）状況

観測施設補修状況写真	地区名	川原湯地区①		



孔 番 号：KY-C2　　撮 影 日： 2020/8/28
孔内傾斜計補修状況



孔 番 号：KY-C2　　撮 影 日： 2020/8/28
孔内傾斜計補修状況



孔 番 号：KY-C2　　撮 影 日： 2020/8/28
孔内傾斜計補修完了

観測施設補修状況写真	地区名	東中村地区①		



孔 番 号：HN-T1　　撮 影 日：　2020/8/4
変位杭破損前状況



孔 番 号：HN-T1　　撮 影 日：　2021/1/12
変位杭再設置前状況



孔 番 号：HN-T1　　撮 影 日：　2021/1/12
変位杭再設置状況



孔 番 号：HN-T1　　撮 影 日：　2021/1/12
変位杭再設置完了

観測施設補修状況写真	地区名	東中村地区①		



孔 番 号：HN-T1　　撮 影 日： 2021/1/12

変位杭再設置完了